

Osaby Säteri



Översiktskarta

VÄXJÖ

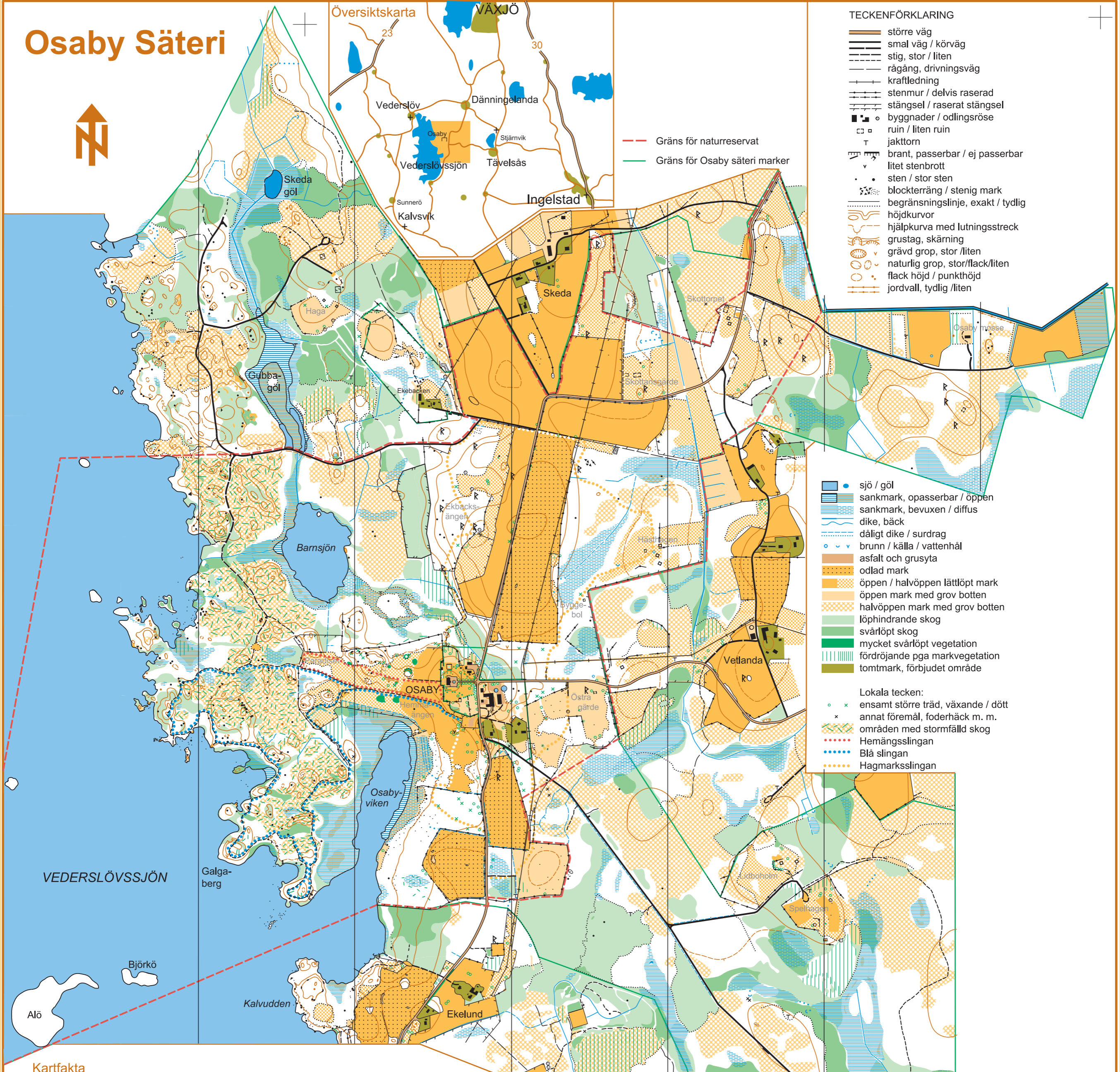
TECKENFÖRKLARING

- större väg
- smal väg / körväg
- stig, stor / liten
- rågång, drivningsväg
- kraftledning
- stenmur / delvis raserad
- stängsel / raserat stängsel
- byggnader / odlingsröse
- ruin / liten ruin
- jaktorn
- brant, passerbar / ej passerbar
- litet stenbrott
- sten / stor sten
- blockterräng / stenig mark
- begränsningslinje, exakt / tydlig
- höjdkurvor
- hjälpkurva med lutningsstreck
- grustag, skärning
- grävd grop, stor / liten
- naturlig grop, stor/flack/liten
- flack höjd / punkthöjd
- jordvall, tydlig / liten

- Gräns för naturreservat
- Gräns för Osaby säteri marker

- sjö / göl
- sankmark, opasserbar / öppen
- sankmark, bevuxen / diffus
- dike, bäck
- dåligt dike / surdrag
- brunn / källa / vattenhål
- asfalt och grusyta
- odlad mark
- öppen / halvöppen lättlöpt mark
- öppen mark med grov botten
- halvöppen mark med grov botten
- löphindrande skog
- svårlöpt skog
- mycket svårlöpt vegetation
- fördröjande pga markvegetation
- tomtmark, förbjudet område

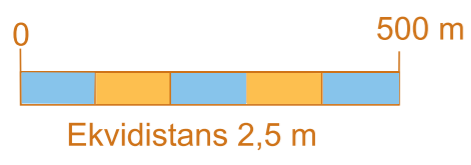
- Lokala tecken:
- ensamt större träd, växande / dött
 - annat föremål, foderhäck m. m.
 - områden med stormfälld skog
 - Hemängsslingan
 - Blå slingan
 - Hagmarksslingan



Kartfakta
 Grundmaterial: Skogsvårdsstyrelsens flygfoto.
 Fältarb. och digitalisering: Sivert Axelsson, aug. 2004

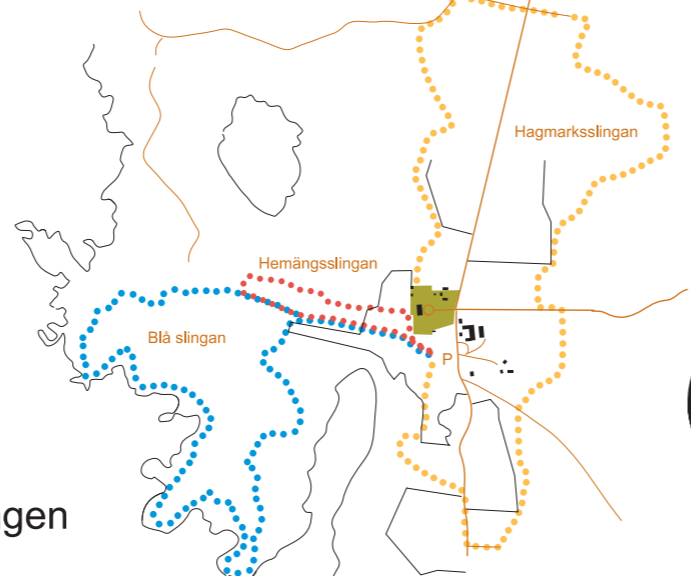
Upphovsrätt: Smålands Natur. Copyright.

SKALA 1:10 000



Svenska Naturskyddsföreningen

Godkänd från sekretessynpunkt för spridning. Lantmäterverket 2005-04-26



OSABY SÄTERI